













LEGENDA:

-  HRANICE ŘEŠENÉHO ÚZEMÍ
-  HRANICE PARCEL DLE KN
-  HRANICE STAVEBNÍCH POZEMKŮ
-  STAVEBNÍ ČÁRY
-  POZEMKY PRO VÝSTAVBU RD
-  PLOCHY SOUKROMÉ ZELENĚ
-  PLOCHY VEŘEJNÝCH PROSTRANSTVÍ
-  MÍSTNÍ KOMUNIKACE
-  PLOCHY POCHOZÍ-CHODNÍKY
-  ZELENÉ PÁSY
-  ODSTAVNÁ STÁNÍ
-  ZVÝŠENÉ ZPOMALOVACÍ PLOCHY-ZÁMKOVÁ DLAŽBA

OBJEDNAVATEL:	MĚSTO SEZEMICE	ING.ARCH.MILAN VOJTĚCH NERUDOVA 77 533 04 SEZEMICE IČO: 48161594 tel. 732822096, 466 301 318
VEDOUČÍ PROJEKTU:	ING.ARCH.MILAN VOJTĚCH	
ODPOVĚDNÝ PROJEKTANT:	ING. HELENA DVOŘÁČKOVÁ	
KRESLIL: ING.ARCH.MILAN VOJTĚCH	KONTROLOVAL:	
Č. ZAKÁZKY: XXX	DATUM: 08/2011	
ÚZEMNÍ STUDIE SEZEMICE - Z20		
SEZEMICE		
HLAVNÍ VÝKRES-URBANISTICKÉ ŘEŠENÍ		M 1: 000 Č.VÝKRESU: 2 ZMĚNA: 01