










LEGENDA:

-  HRANICE ŘEŠENÉHO OZEMÍ
-  HRANICE PARCEL DLE KN
-  HRANICE STAVEBNÍCH POZEMKŮ
-  POZEMKY PRO VÝSTAVBU RD
-  MÍSTNÍ KOMUNIKACE
-  PLOCHY POCHOZÍ-CHODNÍKY
-  ZELENÉ PÁSY
-  ODSTAVNÁ STÁNÍ
-  ZVÝŠENÉ ZPOMALOVACÍ PLOCHY-ZÁMKOVÁ DLAŽBA

OBJEDNÁVATEL:	MĚSTO SEZEMICE	ING.ARCH.MILAN VOJTĚCH NERUDOVA 77 533 04 SEZEMICE IČO: 48161594 tel. 732822096, 466 301 318
VEDOUCÍ PROJEKTU:	ING.ARCH.MILAN VOJTĚCH	
ODPOVĚDNÝ PROJEKTANT:	ING. HELENA DVOŘÁČKOVÁ	
KRESLIL:	ING.ARCH.MILAN VOJTĚCH	
Č. ZAKÁZKY: XXX	DATUM: 08/2011	
UZEMNÍ STUDIE SEZEMICE - Z20		
SEZEMICE		
NÁVRH DOPRAVNÍ INFRASTRUKTURY		M 1:1 000
		Č.VÝKRESU: 3
		ZMĚNA: 01