




**ÚP SEZEMICE - ZMĚNA Č.1**  
**Výkres konceptu veřejné infrastruktury - energetika**

Legenda:

-  hranice řešeného území
-  hranice navazujících katastrálních území
-  zastavěné území k 16. 4. 2009
-  zastavitelné plochy
-  plochy přestavby
-  hranice lokalit zastavitelného území dle Změny č.1 ÚP

**VEŘEJNÁ INFRASTRUKTURA DLE ZMĚNY Č.1 ÚP**

-  vrchní vedení VN k přeložení
-  návrh zemního kabelového rozvodu VN

ARCHITEKT URBANISTA ING. ARCH. PAVEL MUDRUŠKA		IČO 45511888	
<b>ÚP SEZEMICE - ZMĚNA Č.1</b> Výkres konceptu veřejné infrastruktury - energetika		OBJEDNATEL MĚSTO SEZEMICE	
		Datum: srpen 2011	<b>B3b</b>
		Měřítko: 1 : 5000	

digitální zpracování a tisk 