









ÚP SEZEMICE - ZMĚNA Č.1
Koordináční výkres

Legenda:

-  hranice řešeného území
-  hranice navazujících katastrálních území
-  zastavěné území k 16. 4. 2009
-  zastavitelné plochy
-  plochy přestavby
-  hranice lokalit zastavitelného území dle Změny č.1 ÚP

ROZVOJOVÉ PLOCHY DLE ZMĚNY Č.1 ÚP

-  plochy specifické (fotovoltaická elektrárna)

digitální zpracování a tisk 

ARCHITEKT URBANISTA ING. ARCH. PAVEL MUDRUŇKA			
ÚP SEZEMICE - ZMĚNA Č.1		IČO 45511888	
Koordináční výkres		OBJEDNATEL MĚSTO SEZEMICE	
		Datum: srpen 2011	D1a
		Měřítko: 1 : 5000	